


# Biztonságban a Balatonon



**B**iztonságban élni alapvető igényünk. Ugyanezt várjuk el, ha otthonunktól távol pihenünk. A gondtalan üdüléshez a Balaton és környéke – Magyarország talán egyik legszebb vidéke – ideális környezet.

Vendégeink biztonságára számos szervezettel gondoskodunk, de ehhez az Ön segítségére is szükségünk van! Kérjük, legyen partnerünk! Teremtsük meg együtt, egy Ön számára ismeretlen környezetben, az otthonos biztonságot.

**Ebben a füzetben tanácsokat, információkat kínálunk ehhez az együttműködéshez Európa legnagyobb taván és környékén.**



**N**yáron kivirul a Balaton! A kellemes klímának köszönhetően a strandolás, vitorlázás, szörfözés a vendégek legkedveltebb időtöltése. A víz után a környék vonzó nevezetességei a kastélyok, várak, gyógyfürdők és a Nemzeti Park természetvédelmi területei.

A gasztronómia és a bor barátai a legjobb helyre jöttek. A lovaglás, a sárkányrepülés szerelmesei szinte minden településen hódolhatnak szenvedélyüknek. A Balaton körül elkészült kerékpárút pedig páratlan túralehetőséget kínál.

Télen a befagyott Balaton, a vidéki hangulat, a változatlanul kiváló ételek és a tüzes borok mellett a forró gyógyfürdők vonzzák a vendégeket.

**M**i mégsem erről szeretnénk beszélni, hanem az esetleges veszélyekről és a segítségkérés lehetőségeiről.

## SZÁLLÁSHELYEK

Szabadságunk első benyomása a szálláshelyünkön ér bennünket.

Apartmanokban, magánszállásokon az otthoni szokásai szerint teljes biztonságban pihenhetnek. Néhány helyi sajátosságra mégis fel kell készülniük. A magánszállásokon a konyhában legtöbbször Propán-Bután gázzal működő tűzhely van. A gázt a tűzhely melletti palackból nyerjük. A földgáztól eltérően a gázkészülék használatát követően a gázpalack szelepét is zárják el, majd minden használat előtt a palack szelep nyitásával kezdjük a műveletet.

**Erre azért hívjuk fel külön a figyelmet, mert a Propán-Bután gáz veszélyesebb a földgáznál, fajsúlya nehezebb a levegőnél és zárt térben a mélyebb pontokon kezd összegyűlni. Ezért a szivárgását kétszeres biztonsággal kell megakadályozni.**

Sok háznál használnak pótfűtésként Propán-Bután gázzal működő készülékeket. Ezek teljesen biztonságosak, de csak időnkénti szellőztetés mellett használhatók, mert az egészséghoz szükséges levegőt a szoba légtéréből veszik. Ezért ne használjuk ezeket éjszaka!



# SEGÍTSÉG, HA BAJ VAN!

**SEGÉLYHÍVÁS: 112**

ezen a számon bármely szervezet elérhető.

Ezen kívül Magyarországon

– a Mentőket a **104,**

– a Tűzoltókat a **105,**

– a Rendőröket a **107**  
telefonszámokon lehet hívni.

A tulajdonukban keletkezett tűzkárról a tűzoltóságtól kérhetnek igazolást, ezt a tapasztalatok szerint a külföldi biztosítók elfogadják a kárrendezéshez. Egyébként az itt tartózkodásuk során ért károk biztosítási vagy egyéb ügyeivel kapcsolatos hatósági bizonyítványokat az ügyben eljáró hatóságnál kell kérni! Az okiratokat a Külügyminisztériumon keresztül küldik meg.

**TURISTA INFORMÁCIÓ:**

**(1) 438-80-80**

telefon.

**A** Magyar Turizmus Zrt. Non-stop hívható számán magyar, angol és német nyelven fogadják a hívásokat.



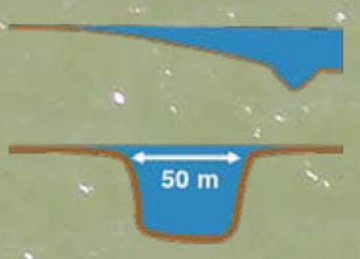
# GONDTALAN LUBICKOLÁST

A Balaton vize közismerten lágy és kellemes. A biztonságos fürdés határait mindenütt bóják jelzik.

Az **ÉSZAKI PARTON** *Keszthely, Tihany, Balatonfüred, Balatonalmádi* térségében különösen ajánlatos a kijelölt strandokon való fürdés, mivel a meder hirtelen mélyülése, a nádasok tagozódása veszélyt jelenthet a környezetet nem ismerők számára.



A **DÉLI PART** enyhébb lejtésű partszakasza a kisgyermekes családok részére ideális, míg az északi oldal mélyebb vize felnőttek, illetve a jó úszók részére ajánlható elsősorban. A *Siófok* előtti vízterületen enyhe lejtésű a meder. A parttól 300-400 m-re mélyebb a víz, ezért fokozott figyelmet igényel a fürdőzés és különösen vízibicikliről való csúzdázás. *Zamárdi* térségben a parttól 300-400 m távolságban egy 4-6 m mély és kb. 50 m széles árokrendszer alakult ki, amely szintén fokozott figyelmet igényel a fürdőzőktől.



*Balatonföldvár* és *Fonyód* körzetében a megerősödő déli szél okozhat nem várt kellemetlenséget, ha nem veszik figyelembe a várható veszélyre figyelmeztető jelzéseket.

A kiépített strandokon vízimentő teljesít szolgálatot, akinek közvetlen rádiós kapcsolata van a rendőrséggel, mentőkkel, vízi rendészettel. Információt tud adni az orvosi ellátás lehetőségeiről. (orvosi, fogorvosi ügyeletek stb.)

**A nagyobb strandokon elsősegélynyújtó szolgálat is működik.**

**SEGÉLYHÍVÓ: 104** vagy **112.**



# MIRE ÜGYELJÜNK FÜRDÉSNÉL?

- Hat éven aluli, ill. úszni nem tudó 14 éven aluli gyermek csak felnőtt kíséretében fürödhet. Gyermeket még a vízparton se hagyunk felügyelet nélkül!
- Csak a kijelölt strandokon és ott is csak a bójáig biztonságos a fürdőzés! A parton táblákkal, a vízben bójákkal jelzik a strandot, a mélyvíz határát pedig 120 cm feliratú táblákkal jelzik.
- Éjszaka és korlátozott látási viszonyok között ne fürödjön!
- Gumimatrac, vízibicikli használata során felhevült testtel nem szabad vízbe ugrani, és ne ugorjanak a vízbe anélkül, hogy előzetesen nem győződtek meg a meder mélységéről.
- Fejesugrás a sekély vízbe súlyos sérülést okozhat.
- Napozás után hűtsék le magukat, mielőtt a vízbe mennek!



# CSÓNAKÁZÁS, VIZIBICIKLIZÉS, SZÖRFÖZÉS

- Csak az engedélyezett számú személy tartózkodjon a csónakban, vízibiciklin!
- A part mentén (attól 500 m-en belül) tartózkodjanak, ne menjenek ki a mélyvízbe!
- A csónakot elhagyó fürdőzőt mindaddig követni kell, amíg az nincs teljes biztonságban!
- A csónakban tartózkodó, úszni nem tudók kötelesek mentőmellényt viselni!
- Folyamatosan figyeljék a viharjelző-rendszert és időben térjenek vissza a partra!
- Csónakkal, vízi-sporteszközökkel a fürdőzőket legalább 5 m távolságban, úgy kell kikerülni, hogy azok a csónak és a közelebbi part között maradjanak.





# VITORLÁZÁS A BALATONON

A Balaton 596 km<sup>2</sup> vízfelülete a vitorlások paradicsoma. A parton közel 100 kikötő várja Önöket.

## AMIRE ÜGYELNI KELL!

A tihanyi kijelölt hajózó úttól déli irányba homokpadot épített ki a vízáramlás, ezért a hajózó úttól eltérő víziközlekedés a mélymerülésű vitorlások számára veszélyes. A déli parton található kikötők elsősorban a vitorláscsónakok és a kisebb merülésű hajók számára ideálisak, míg az északi parti kikötők mélymerülésű hajók befogadására is alkalmasak.

## VÍZIMENTŐK:

Az RSOE-VBSZ riasztható

**Telefonon: 06-30-3838-383,  
06-87-568-599, 568-168**

Non-stop

**Rádió:** 16-os hajózási segélykérő csatornán, és a BISR BalaTrönk rádióhálóján.  
*Hívónév:* Zánka Központ.

**Szóban:** a stradon lévő vízimentőnél  
8250 Zánka, Gyermekek és Ifjúsági Centrum

## VIZI-KÖZLEKEDÉSI INFORMÁCIÓ:

Balaton Vízügyi Igazgatóság  
Rendőrkapitányság  
Siófok, Mártírok u. 5.

**Telefon: (84) 310-712** Non-stop

**Vízi segélyhívó szám: 1817**





# VIHARJELZÉS

A Balatonon a legnagyobb veszélyt a hirtelen lecsapó nagy erejű szél jelenti, ezért az Önök biztonsága érdekében korszerű előrejelző rendszert építettünk ki. Ez a jelzőrendszer *április 1-től október 31-ig* működik.

Ha Ön a vízben vagy a parton tartózkodik és azt észleli, hogy a közelben vagy a szemközti parton a **sárga jelzés villogni kezd** – szinte 100 % bizonyossággal számíthat arra, hogy a közeljövőben nagy szél várható.

## A JELZŐRENDSZER KÉT FOKOZATON MŰKÖDIK:

**I. fokozat 45 villanás/min. esetén:**

A jelzés arra figyelmeztet, hogy csónakkal, vitorlással, szörfvel már nem célszerű a part közelségét elhagyni. A fürdőzés szigorúan a kijelölt helyeken (strandokon) és bójáig lehetséges. Különösen fontos a gyermekek fokozott felügyelete és figyelmeztetése.

**II. fokozat 90 villanás/min. esetén:**


Rövid időn belül vihar várható. Ettől kezdve a fürdőzés is fokozottan veszélyes lehet, mivel a Balatoni vihar igen hirtelen bekövetkező természeti jelenség: általában orkánszerű széllel, hatalmas hullámokkal jelentkezik. Ekkor a kijelölt helyeken sem szabad fürdeni, vagy csónakkal, vitorlással a vízre menni!

## RÁDIÓS SEGÉLYHÍVÓ és INFOKOMMUNIKÁCIÓS ORSZÁGOS EGYESÜLET



Interneten: [www.rsoe.hu](http://www.rsoe.hu)

Segít a viharjelző megismerésében, tájékoztat a települések önkormányzatairól, az orvosi és a rendőrségi ügyeletekről.



# Viharjelzés

## Sturmwarnung

## Storm Warning



Fokozat Stufe Grade	Fény Licht Light	Szél Wind Wind	Szabályok Regeln Regulation
I.	45/min 	40 km/h	max. 500 m   
II.	90/min 	60 km/h	  

# KIRÁNDULÁS A TERMÉSZETBE

A Balaton környék természeti értékei szinte csábítanak egy-egy kirándulásra. *Természetvédelmi területeink:* a Kis-Balaton, a Zselicség, a Balaton-felvidéki Nemzeti Park értékeinek, növény és állatvilágának egyik legnagyobb ellensége a tűz.



Magyarországon a kontinentális éghajlatból eredően, nyáron jellemzően kevés a csapadék így a szárazabb növényzet miatt könnyen keletkezhet tűz.

A térségben található erdők, nádasok kiemelkedő szerepet töltenek be az ökológiai egyensúly fenntartásában.



Ennek a páratlan természeti értéknek a megvédése érdekében, kérjük fokozottan figyeljenek a dohányzás és a tűzrakás helyének és körülményeinek megválasztására!



A Balatontól délre több nagykiterjedésű tőzegmező is van, ami figyelmetlen dohányzás, tűzgyújtás esetén hetekig képes égni, eloltása nagyon nehéz feladat, füstje pedig nagy területen rendkívül irritáló.

Ezért a hidegebb éghajlatú országokhoz képest a szabadban való tűzgyújtás szabályait sokkal körültekintőbben kell betartani. Sőt az erdők védelmében a száraz nyári időszakban **ÁLTALÁNOS TŰZGYÚJTÁSI TILALMAT** rendelnek el.



# A TŰZGYÚJTÁS SZABÁLYAI SZABADBAN

- Informálódjon, hogy van-e tűzgyújtási tilalom, mert abban az esetben a kijelölt tűzrakási helyeken sem lehet tüzet gyújtani. (Telefonszám: 105; 112)
- Az erdei utak bejáratánál elhelyezett táblákat figyelmesen olvassák el!
- Szeles időben TILOS tüzet rakni!
- A tűzrakó hely környékét mindig tisztítsa meg az éghető anyagoktól (ágak, papír, száraz levelek stb.).
- A tűzre egyszerre nagymennyiségű fát ne tegyen, csak annyit amennyi a sütéshez szükséges.
- A tartalék tűzifát a tűztől távolabb (5 m -re) összerakva helyezze el.
- A tüzet soha ne hagyja őrizetlenül, és a tüzelés befejeztével a tüzet vízzel locsolja le, oltsa el, vagy földdel teljesen takarja be!

Kérjük, ha **füstöt, vagy tüzesetre utaló jeleket észlel, késedelem nélkül jelezze azt a 105 vagy 112-es telefonszámon.** Telefon hiányában egyéb rendelkezésére álló módon kísérelje meg a jelzést és csak ezt követően próbálja meg a tűz eloltását. Hosszú évek statisztikai adatai alapján állíthatjuk, hogy a szabadban végzett tűzgyújtásból és dohányzásból keletkezett a kültéri tüzesetek kb. 90 %-a.



# TŰZJELZÉS, BALESET BEJELENTÉS



*Készen a*

*vészben.*

**Tűz vagy baleset esetén első a magunk és környezetünk biztonságának megteremtése.**

**Mit tegyünk?**

**BALESET, TŰZ esetén**

- a) – motort leállítani  
– járművet elhagyni
- b) – közműveket (víz, gáz, villany) lezárni  
– épületet elhagyni
- c) – az eseményeket jelezni

**Telefonszámok:**



**105**  
**112**

**Mit mondjunk?**

**HOL, MI történt, KI jelez?**

**Tűzesetnél:**




- HOL** – történt a tűzeset?
- MI** – mi ég?  
– mit veszélyeztet?  
– mekkora a tűz?  
– van-e életveszély?
- KI** – a bejelentő neve, telefonszáma

**Közúti balesetnél:**



- HOL** – történt a baleset (helyszín, megközelíthetősége, a jármű helyzete)
- MI** – Milyen járművek ütköztek?  
– Milyen mértékű a sérülésük?  
– Van-e életveszély?  
– Van-e veszélyt jelző sárga tábla a járművön?
- KI** – a bejelentő neve, telefonszáma

**Veszélyt jelző sárga tábla esetén 50 m-nél közelebb  
NE KÖZELÍTSÜK MEG A JÁRMŰVET!**





## RENDEZVÉNYEK

A nyár a nagy tömegeket vonzó fesztiválok, sportversenyek szezója, (pl.: Balaton átúszás, Boglári Szüret) ahol mindig több a látogatóra leselkedő veszély, ezért ezekre különleges biztonsági tervekkel készülünk.

Külön figyelmet fordítunk azokra az épületekre, ahol vendégeink nagy számban megfordulnak, ezekben még a szezon előtt tűzvédelmi, biztonsági ellenőrzést végzünk.



# KÖZÚTI KÖZLEKEDÉS

Az év nagy részében a közlekedés feltételei jók. Ha balesetet észlel az ismert hívószámon (112) kérhet segítséget és a bajbajutottak mentésére jól felkészült szervezetek sietnek.

A veszélyes anyagot szállító nagy járművek az Önök nagyobb biztonsága érdekében a nyári időszakban elkerülik a Balaton körüli utakat. Ha ilyen – nemzetközi táblákkal jelzett – járművek balesetét észleli, azonnal jelezze. Elsősorban üzemanyagot szállító járművek lehetnek. Az ezekből kifolyó anyag különösen az élővízre veszélyes, ezért azonnali beavatkozást igényel.





# UTAZÁS TÉLEN

Télen az utazás általában problémamentes, de vannak időszakok, amikor a hófúvás és az ebből eredő hóakadályok, valószínűsége nagyobb.

## KÉRJÜK TÁJÉKOZÓDJON:

### Időjárás előrejelzés

Országos Meteorológiai Szolgálat Telefon: 06-1-346-4600  
[www.met.hu](http://www.met.hu) E-mail: [webmaster@met.hu](mailto:webmaster@met.hu)

### Útinformáció:

[www.kozut.hu](http://www.kozut.hu)

Telefon:

06-1-336-2400, 06-1-336-2401,  
06-1-336-2402, 06-1-336-2403

Észrevételek: [utinform@kozut.hu](mailto:utinform@kozut.hu)



Ha erős és legalább 24 órás havazásról szól az információ, nem tanácsos elindulni.

*Ha mégis halaszthatatlan az utazás:*

- a gépkocsiját tankolja tele
- hagyjon elegendő időt a tervezett utazáshoz
- legyen Önnél meleg ital, élelem, meleg ruha, takaró, csizma, lámpa, lapát, vontatókötél és hólánc,



- az utazását megelőzően kérjen pontos információt a következő órák időjárásáról, főként Veszprém megyére vonatkozóan.

Ha bajba kerül, ne hagyja el járművét, maradjon ott, amíg segítség érkezik. Ha mégis el kell hagynia járművét, tegye magát láthatóvá (észrevehetővé).

### SEGÍTSÉGET KÉRHET:

– Az ismert hívószámokon: **112, 105, 107**

– A katasztrófavédelemtől

- **Somogyban** **82/528-999**
- **Veszprémben** **88/620-808**
- **Zalában** **92/549-560**



Rendelkezünk melegedő helyekkel, ahol meleg teára és egyéb ellátásra is számíthat.

Egyes útszakaszokon nagy hóban csak hólánccal közlekedhet. Ezeket az útszakaszokat „**HÓLÁNC HASZNÁLATA KÖTELEZŐ**” táblával jelzik. Veszprém megyében erre a táblára a 8-as főúton, valamint Veszprém-Zirc-Győr irányában a 82-es főközlekedési úton számíthat!

Somogy megyében Andocs és Igal települések közötti útszakaszon, valamint a 67-es főútvonalon Mernye és Kaposvár között lehet nehezebb a közlekedés.



# A TÉLI BALATON

A téli sportok kedvelői közül egyre többen utaznak korcsolyázni, jégvitorlázni a tóhoz.

Fontos tudni, hogy a Balaton jegén sportolni csak akkor lehet, ha ezt az önkormányzat hivatalosan közreadta. Ezért mindig az adott település önkormányzatától kérjen információt.

A jég megfelelő vastagságra „hízásához” mindig több napos  $-10$ ,  $-15$  °C-os hideg kell. Gyakori a balatoni jég „rianása”, azaz hosszanti repedések kialakulása, néha igen hangos hanghatással. A repedések miatt a jégen való tartózkodás veszélyessé válhat.

Veszélyes lehet ezen kívül a felelőtlen horgászok által vágott lék is, hiszen ott nem, vagy alig van jég a környezetéhez képest. Ezért a jégen való tartózkodást kizárólag a hivatalos bejelentést követően és csak a kijelölt helyen ajánljuk.



# KEDVES VENDÉGÜNK!

Reméljük, tanácsainkkal hozzájárultunk ahhoz, hogy Ön még inkább otthonos biztonságban érezze magát nálunk Magyarországon és szűkebb hazánkban, a Balatoni Régióban.

Kellemes időtöltést, kikapcsolódást, biztonságot kívánunk.

